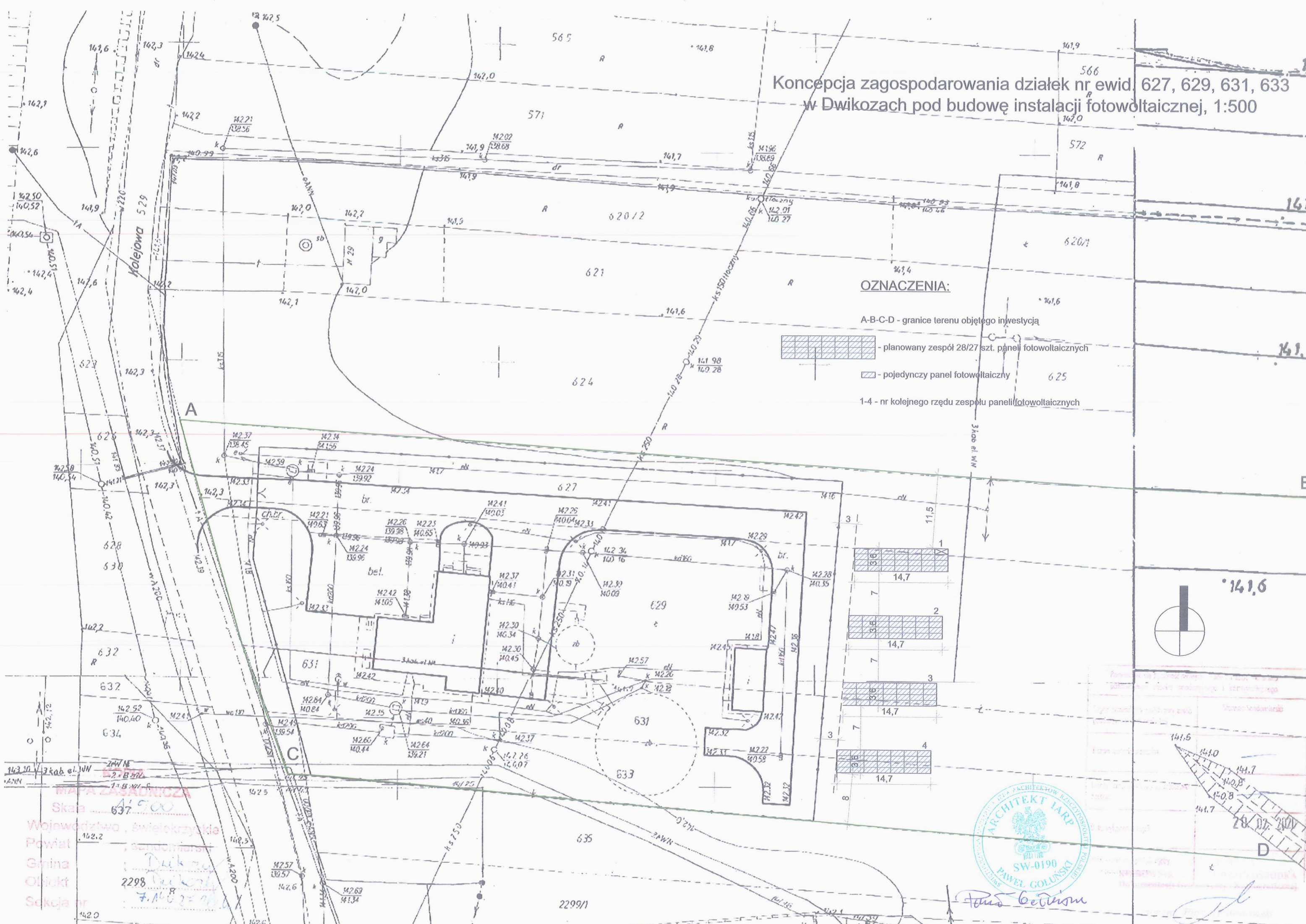


Konceptcja zagospodarowania działek nr ewid. 627, 629, 631, 633
w Dwikozach pod budowę instalacji fotowoltaicznej, 1:500



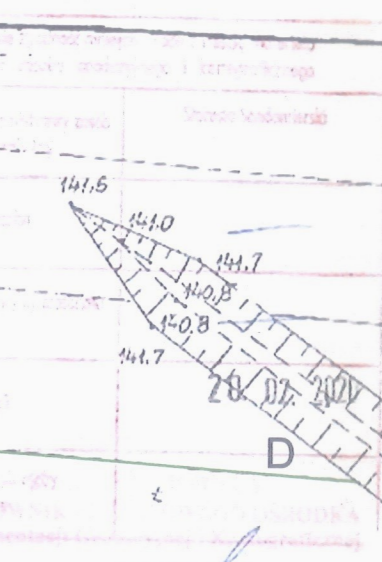
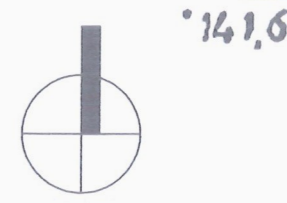
OZNACZENIA:

A-B-C-D - granice terenu objętego inwestycją

- planowany zespół 28/27 szt. paneli fotowoltaicznych

- pojedynczy panel fotowoltaiczny

1-4 - nr kolejnego rzędu zespołu paneli fotowoltaicznych



Paweł Golunski

MAPA ZASADNICZA
Skala 1:500
Województwo, Świętokrzyskie
Powiat, Sandomierski
Gmina, Dwikozy
Objekt, 2298
Sukcja nr, 7.1.0.2=916

2299/1